

# ÅRSBERETNING



## GAUSDAL FJELLSTYRE 2016

## Årsberetning for Gausdal Fjellstyre 2016

### Fjellstyrets medlemmer

Ola Mæle Kleiven, leder  
 Alfred Magnar Johansen, nestleder  
 Helene Dypdal  
 Aud H. Stubberud  
 Viggo Haugen

Pers. varamann: Paul Kr. Lillelien  
 Pers. varamann: Tor Egil Klufthaugen  
 Pers. varamann: Karin Høistad  
 Pers. varamann: Mette Berg  
 Pers. varamann: Marit Fougner

### Fjellstyrets administrasjon


Daglig leder/fjelloppsyn:  
 Kontorfunksjonær/fjelloppsyn  
 Sesongansatt fjelloppsyn  
 Regnskapsfører:  
 Revisor:

Even Røhnebæk  
 Ingeborg Ørslie  
 Arne Aassveen (01.06 – 31.10)  
 Regnskapsfører'n AS v/ Berit Thallaug  
 Gudbrandsdal Revisjon AS

I tillegg har fjellstyret hatt Hauk Liebe i sommerarbeid.

### Fjellstyrets virksomhet 2016

Det ble avviklet 8 styremøter, og 56 saker ble behandlet i 2016. I tillegg har representanter og ansatte vært med på ulike befaringer og møter i løpet av året.



Utsikt fra Ormtjønnskampen, 15. september 2016

### Informasjon/markedsføring

På hjemmesiden [www.gausdal-fjellstyre.org](http://www.gausdal-fjellstyre.org), facebook siden [www.facebook.com/fjellstyregausdal](https://www.facebook.com/fjellstyregausdal) og på instagram siden [www.instagram.com/kausdalfjellstyre](https://www.instagram.com/kausdalfjellstyre) er det en målsetting å legge ut små nyheter fra fjellet og fjellstyret med jevne mellomrom.

Informasjon og salg via [www.inatur.no](http://www.inatur.no) er også viktige informasjonskanaler. I tillegg driver Norges fjellstyresamband aktiv markedsføring av fjellstyrenes tilbud via egne nettsider, [www.fjellstyrene.no](http://www.fjellstyrene.no), og facebook, [www.facebook.com/fjellstyrene](https://www.facebook.com/fjellstyrene). Denne samlede markedsføringen er svært viktig for fjellstyrene.



Skogstorkenebb

### **Seter og seterdrift**

Det ble hentet mjølk fra 11 setre sommeren 2016 (tall fra TINE og Q-meieriene). Til sammenligning var det for ti år siden mjølkelevering fra 22 setre i vestfjellet.

#### **Tine 2016:**

Gryte Samdrift DA – Einar Grythe  
 Midtlien Samdrift DA - Knut Skogstad  
 Vørskei - Aarnes, Hilde Marthe  
 Myra Fellesseter – Jon Fjeldet og Vegard Homb  
 Nedre Iverslien, Blæstern - Pål Jonsrud, Brumunddal  
 Skogstad Samdrift, - Arne Møllerstuen  
 Svensrudsætra, Blæstern, - Kjersti Fougner Rustad, Løten.  
 Kittilbulia – Monica Skumlien  
 Mjødokksetra - Per Nerjordet

#### **Q 2016:**

Liumholseter - Tore Tidemand-Johannessen  
 Hærfjell Fellesseter - Oddbjørn Skogen og Jostein Øistad Jacobsen

På mange av setrene der det ikke drives mjølkeproduksjon, blir det hamnet på seterlykkjene eller på inngjerdet beite i tilknytning til setrene.



## Fehamningene

Tabell 1: Antall dyr på beite i de forskjellige hamningene

Hamning:		2010	2011	2012	2013	2014	2015	2016	% tap 2016
Dokk-hamninga	Sau	-	-	-	-	-	-	212	1,4
	Storfe	300	280	223	253	280	314	322	0,3
Liumseter-hamninga	Sau	1259	1266	1318	1545	1410	1460	1267	1,89
	Storfe	363	293	262	169	112	-	-	-
Tortjønn-hamninga	Sau	500	500	402	483	539	609	347	4,03
	Storfe	-	-	-	-	-	-	-	-
Reinsås-hamninga	Sau			2800	2877	2471	2355	2399	4,6
	Storfe			170	224	247	265	265	0
Totalt	Sau	1759	1766	4520	4905	3881	4424	4225	
	Storfe	663	573	655	646	639	579	587	



Boergeiter på Ormtjønnssetra 25. juli 2016

## Vegene

Oversikt over årsinntekter på salg av bombilletter på Revsjøvegen, Ormtjønnsvegen og Liumsetervegen årene 2013-2016:

Tabell 2: Bominntekter på vegene. Liumseterveien er eget vegselskap (fjellstyret har eierandeler)

Veg:	Årstall:	Årsinntekt:
<b>Revsjøvegen:</b>	2013	331.337,-
	2014	306.029,-
	2015	332.750,-
	2016	318.019,-
<b>Ormtjønnsvegen:</b>	2013	50.520,-
	2014	48.312,-
	2015	54.134,-
	2016	52.627,-
<b>Liumsetervegen:</b>	2013	416.280,-
	2014	442.186,-
	2015	454.844,-

Strekningen Værskoi - Holsbru, og videre inn til Liumsetra, var i god stand etter vinteren og ble åpnet den 3. juni.

Revsjøvegen ble i år brøytet den 23. mai, og var klar for sesongåpning den 9. juni.

Mannstadvægen og Ormtjønnsvegen ble også åpnet den 9. juni.

Ellers har det blitt gjennomført normalt veivedlikehold med grusing, slådding og salting. Revsjøvegen ble i tillegg høvla. På Liumsetervegen ble det gjennomført kantslått/krattknusing.

På de mange rasteplassene langs fjellvegene har arbeidet med å skifte ut dårlige og slitte benker fortsatt. Ca.15 nye benker er produsert og satt ut i løpet av sesongen.



Revsjøvegen 18. mai 2016

## Hyttene/ Buene

Fjellstyret har 110 sengeplasser stående til rådighet i vestfjellet. Dette er fordelt på 8 utleiehytter, 14 åpne buer og 2 fehytter.

Både utleiehytter og åpne buer er mye brukt. For utleiehyttene ble det til sammen 853 utleiedøgn. Slivasshytta gikk også i år til topps på utleiefronten, med Revsjøhytta rett bak. Tortjønnytta og Tortjønnbua ble i 2014 slått sammen til en utleieenhet. Tortjønnbua står derfor med 0 utleiedøgn i tabellen

Tabell 3: oversikt over antall utleiedøgn på utleiehyttene.

Hytte	Ant. Døgn 2014	Ant. Døgn 2015	Ant. Døgn 2016
Reinsåshytta	114	144	132
Leppehytta	130	137	126
Slivasshytta	147	158	174
Tortjønnytta	96	118	105
Tortjønnbua	3	0	0
Revsjøhytta	125	137	146
Liumseterhytta	104	128	113
Skjelbreibua	31	48	37
Fehytta på Dokk	15	26	20
SUM	765	896	<b>853</b>



Fehytta på Dokkvollan 13. desember 2016

De åpne buene er mye brukt og et stort pluss for Vestfjellet og Langsua Nasjonalpark, men de er også en stor utgiftspost for fjellstyret. Det ble også i år redusert utleie, da rypejakta 2016 ble avlyst på grunn av lav bestand. 8 færre utleiedøgn i forhold til fjoråret.

**Tabell 4: antall utleiedøgn på de åpne buene, i utleieperioden, de tre første ukene av småviltjakta**

Bu	Ant. døgn 2014	Ant. døgn 2015	Ant. Døgn 2016
Reinsjøbua	4	1	7
Skruvdalsbua	2	0	0
Skytterbua	11	0	0
Fossbekkbua	14	0	0
Langsubua	21	0	0
Vesterheimbua	3	0	0
Nonstjønnbua	7	0	0
Nordbua	7	7	0
Megrundsbua	14	7	0
Svabekkbua	7	0	0
Røverhula	7	0	0
Moslettbua	7	0	0
Kårfallslettet	4	7	7
Skjellbreibua	Stat. under «utleiehytter»	Stat. under «utleiehytter»	Stat. Under «utleiehytter»
SUM	108	22	14

Fjellstyrets og allmenningsstyrets fehytter på Dokkvollen og inne ved Liumsetra ble benyttet av Dock beitelag og Gausdal fellesdrift i beitesesongen.

I vinterhalvåret blir Fehytta på Liumsetra leid ut til DNT Oslo og omegn (fra 1. november til 15. mai.)

I tillegg er det tre gamle steinbuer (steinbua i Vesterheimen, Fatkvolvbua og Tverrlibua) med enkel standard. Tett tak, åpen grue og historisk sus.



Vedlikehold på hus og hytter er en viktig oppgave. Noen stikkord for 2016:

- Beising av Skjellbreibua og Megrundsua
- Tortjønnytta: Utbedring og oppgrusing av uteareal. Ny utedo og vannpost. Ovn har blitt skiftet ut med peisinnsats
- Leppehytta: Ny utedo
- Reinsåshytta: Nytt gjerde rundt hytta, oppgrusing av gardsplass, ny platting/trapp. Ny utedo
- Skruvdalsua : Malt gulv
- Nonstjønnua: Skiftet vindskier
- Vesterheimsua: Ny kjøkkenbenk mm.
- Utskifting av en del inventar på div. hytter og buer (madrasser, møbler mm.)
- Steinua i Vesterheimen og Fatkvolvua har fått påfyll av torv på taket

## Stier og bruer

Vestfjellet har et omfattende stinettverk. Det meste av dette nettverket blir vedlikeholdt av enten fjellstyret eller DNT.

I 2016 er følgende råk er ryddet og merket i fjellstyrets regi:

- Skjellbreibua – Reinsjøua (ryddet og merket)
- Sneibergvegen – Hornsjøsetra – Øvre Reinsjøen (stor takk til Torfinn Haugen som ryddet dette råket)
- Kårfallslettet - Valåtjønnnet (ryddet og merket)
- Holsbru – Ånstadsetra (noe ryddet og merket)
- Gjenstående strekning Revsjøen – Langsubua (merket)
- Liomseter – Skytterua – Fossbekkua (ryddet og merket)
- Slia – gml grense Storlonen NR ( utbedret råk, drenert ut blauthøl)
- Tortjønnplassen – Tortjønnlia (ryddet)

Valdrestjønn fiskedam fikk en velfortjent overhaling. Fiskebryggene ble rettet opp og beiset, gangsti/trillesti fikk et nytt lag med grus og parkeringsplassen ble litt romsligere.

I tillegg er det gjort en del vedlikehold og utskifting av skilt.



Over Revåa 23. juni 2016

## Reindrift

Fram tamreinlag leier vinterbeite av fjellstyret. Nåværende avtale ble inngått i 2014, og er en videreføring av tidligere avtaler. Samlet beitetrykk må ikke overstige det som tilsvarer 2000 dyr på beite gjennom hele vinteren. Fram reinlag plikter å tilpasse dyretallet til beitegrunnet slik at overbeiting unngås.



Tamrein ved Snuen 8. april 2016

## Storviltjakt/storviltskjøtsel

### Elg

Elgjakta i allmenningen blir utleid etter loddrekning for 4 år om gangen. Inntil 60 % av fellingsrettene kan forbeholdes innenbygdsboende, mens resten er til fri fordeling. 84 dyr ble gitt ut i grunnkvote (70 % av fellingstillatelsene). Det ble felt 93 elger. Bra elgjakt, med gode forhold gjennom hele jakta. Svært lite nedbør i jaktperioden. Litt snø på slutten av jakta, men ikke noe som var til hinder for jaktutøvelsen. 4 flere felte en i 2015.

En 7-tagger på Valdrestjønnhøgda ble årets tyngste med en slaktevekt på 300,7 kg. Som nr. 2 en okse på Mossjøen på 271 kg. Også i fjor ble de to tyngste oksene felt på Valdrestjønnhøgda og Mossjøen. 5 av 15 felte okser hadde en slaktevekt på over 240 kg. Årets slaktevekter er lavere enn snittet for de siste ni årene, med unntak av voksne okser.

Det har også i år blitt gjennomført sportelling av elg. Egen rapport om dette, og rapport fra elgjakta 2016, på [www.gausdal-fjellstyre.org](http://www.gausdal-fjellstyre.org).

### Hjort og rådyr

Det ble utdelt 14 jaktkort på hjort utenom elgjakta. Hjortejakta starter 1. september og avsluttes 23. desember. I elgjakta er hjortejakta forbeholdt elgjegerne, men både før og etter er det rike muligheter for hjortejakt. Det ble felt 1 hjort i allmenningen i 2016.

Det ble ikke felt rådyr i allmenningen i 2016. Det ble solgt 4 rådyrkort.



## Opplæringsjakt

### Opplæringsjakt på småvilt

Norges Fjellstyresamband og fjellstyret har i mange år samarbeidet med organisasjonen Wild X, om opplæringsjakt på småvilt i Gausdal vestfjell. I 2016 fikk 15 ungdommer fra Oslo-området oppleve ei helg med jakt på skogsfugl og hare, sammen med lokale instruktører. De hadde leir på Høvrestad ved Kittilbu.

### Opplæringsjakt storvilt

Tilbud om opplæringsjakt på elg ble det også i 2016. Det deltok 9 stykker på kurset, som er et samarbeid mellom Gausdal jeger og fiskerforening, fjellstyret, NFS og OJFF. Det ble felt en kalv, og flere elg ble observert i løpet av helga. Deltagere og instruktører var veldig fornøyde med kurset som ble arrangert for sjette gang.



Stolt skytter og jaktlag på opplæringsjakt. Foto: Remi Eriksen

### Småviltjakt/småviltskjøtsel

Årets rypetaksering viste en svak oppgang sammenlignet med det svært dårlige fjoråret, men også i 2016 ble det en lav kyllingproduksjon. Det ble taksert til 8 rypere pr. km<sup>2</sup>.

Kyllingproduksjonen ble vurdert til å være 1,8 kyllinger pr. voksne par. Med en kyllingproduksjon på under to kyllinger pr. voksne par er det i realiteten ikke noe høstbart overskudd.

Fjellstyret vedtok derfor:

Ingen jakt på rype høsten 2016 grunnet relativt lav bestand kombinert med dårlig kyllingproduksjon. Dette gjelder både innenbygdsboende og utenbygdsboende.

De som har kjøpt forhåndsølgte kort, som inkluderer rype, tilbys tre alternativer:

1. Full tilbakebetaling av jaktkortet (og ev. hytteleie).
2. Tilbud om fuglehundtrening, i hele allmenningen, fra 15/9 til 31/10, for kroner 300
3. Tilbud om småviltjakt på vanlig måte, med unntak av rypejakt (ingen tilbakebetaling av jaktkortet)

Som et alternativ til rypejakt kan det åpnes opp for salg av treningskort for fuglehund fra og med den 15. september til og med den 31. oktober, som gjelder for hele allmenningen.


Jakttida på storfugl og orrfugl begrenses til perioden f.o.m 15.09 t.o.m 31.10, mot normalt 15.09 til 23.12.

Øvrig småviltjakt går som normalt iht. driftsplan og gjeldende jaktregler.

Dette ble andre året på rad med fredning av rypa.

**Tabell 5: Takseringsresultater for årene 2008-2016**

År	Område	Antall linjer	Antall meter	Ant. Obs	Antall ryper	Ryper/obs.	Ryper / km2 (med 90 % sannsynlighet)	Antall kyllinger / høne
2008	refugieomr.	57	151826	104	371	3,6	9 (6-12)	1,9
2008	kontrollomr.	28	72770	56	254	4,5	13 (10-19)	3
2009	refugieomr.	58	149105	40	127	3,2	4 (3-9)	1,3
2009	kontrollomr.	30	74450	50	111	2,2	7 (5-11)	1
2010	refugieomr.	56	144 695	55	313	5,7	7(5-10)	4,7
2010	kontrollomr.	32	76 300	24	85	3,5	4(2-6)	3,2
2011	refugieomr.	57	129 028	73	627		13(10-16)	6,9
2011	kontrollomr.	36	86 400	39	225		8(6-10)	4,8
2012	refugieomr.	60	150 079	54	275		5(3-6)	2,8
2012	kontrollomr.	29	71 100	26	80		4(3-6)	2,4
2013	refugieomr.	61	151655	64	333		10 (6-14)	4,2
2013	kontrollomr.	30	76900	20	82		6 (3-10)	3,4
<b>2013</b>	<b>samlet</b>	<b>91</b>	<b>228555</b>	<b>84</b>	<b>415</b>		<b>8 (5-11)</b>	<b>3,8</b>
2014	refugieomr.	52	145390	83	418		10 (7-16)	7,9
2014	kontrollomr.	31	77638	28	182		10 (5-20)	5,4
<b>2014</b>	<b>samlet</b>	<b>83</b>	<b>223028</b>	<b>111</b>	<b>600</b>		<b>10 (7-16)</b>	<b>6,6</b>
2015	refugieomr.	54	156300	75	188		4,8 (3,4 – 6,9)	1,3
2015	kontrollomr.	29	71450	40	111		6,2 (3,4-11,6)	1,5
<b>2015</b>	<b>samlet</b>	<b>83</b>	<b>156300</b>	<b>115</b>	<b>299</b>		<b>5,5 (3,7-8,2)</b>	<b>1,4</b>
2016	Refugieomr.	51	151400	71	195		5,3 (3,8-7,5)	1,3
2016	Kontrollomr.	31	75900	45	170		11 (6,9-17,4)	2,5
<b>2016</b>	<b>Samlet</b>	<b>82</b>	<b>227300</b>	<b>116</b>	<b>365</b>		<b>8,1 (5,8-11,5)</b>	<b>1,8</b>



Orrhane ved Slia 12. april 2016

**Tabell 6: Statistikk over antall solgte kort for småviltjakta for årene 2012 t.o.m. 2016.**

År:	Innenbygdsboende:				Utenbygdsboende:				
	Dgk.	Ukek.	Ses.k.	Sum.	Dgk.	Ukek.	Ses.k.	Sum.	T.sum.
-12	18	6	62	86	478	173	74	725	<u>811</u>
-13	64	5	46	115	229	230	28	487	<u>602</u>
-14	63	6	56	125	277	236	24	534	<u>659</u>
-15	50	3	29	82	290	133	64	487	<u>569</u>
-16	28	2	47	77	226	32	28	286	<u>363</u>

De siste årenes begrensninger/stopp i rypejakta har gitt markant lavere kortsalg.

**Tabell 7: Innleverte jaktrapper 2014 - 2016**

Innleverte jaktrapper			% rapporter av solgte kort
År:	Innenbygdsboende:	Utenbygdsboende:	
-14	64	367	65
-15	37	375	73
-16	70	206	77

Prosentandelen innleverte jaktrapper de siste par årene har gått opp. Skyldes hovedsakelig et bedre innrapporteringssystem på [www.inatur.no](http://www.inatur.no). Dette er svært gledelig da jaktrappene er en viktig del av småviltforvaltninga.

**Tabell 8.1: Antall felte småvilt ut fra innleverte jaktrapper:**

År	Hare	Lirype	Fjellrype	Stokkand	Orrhøne	Orrhane	Rugde	Tiur	Røy
-14	99	431	50		14	17	2	6	5
-15	81	0	0	19	1	4	2	1	9
-16	81	0	0	10	9	11	4	6	7



Tabell 8.2: Antall felte smårovvilt ut fra innleverte jaktrapper 2014 - 2016:

År	Rødrev	Kråke	Skjære	Villmink	Mår	Røyskatt
-14	17	15	2	5	1	1
-15	39	11	7	1	15	1
-16	26	6	1	1	3	0

## Treningsfeltene

Tabell 9: Antall solgte treningskort 2013-2016

Type kort	2013	2014	2015	2016
Harehund	50	78	59	40
Elghund	103	126	117	142
Fuglehund	77	91	134	95
<b>Tot.solgte treningskort</b>	<b>230</b>	<b>295</b>	<b>310</b>	<b>277</b>

## Fiske/fiskekultivering

### Fiskekortsalg

Fjellstyret hadde også dette året fiskekonkurranser for å fremme fisket og friluftslivet.

Vinnerfisken ble en flott ørret på 2,3 kg tatt i Ropptjønnet.

Fiskekortsalget må betegnes som stabilt og godt. En svak økning i salget, også i 2016, med 3240 solgte fiskekort.

Tabell 10: Statistikk over fiskekortsalget i perioden 2012 t.o.m. 2016:


År:	Innenbygdsboende:				Utenbygdsboende:				
	Oter/ Garn	Stangfiske			Oter/ Garn	Stangfiske			
		Døgn- kort	Uke- kort	Ses.- kort		Døgn- kort	Uke- kort	Ses.- kort	Sum solgt.
-12	95	211	11	259	16	1786	151	236	<b>2765</b>
-13	88	229	12	223	18	1830	165	217	<b>2784</b>
-14	105	246	10	210	24	1801	172	220	<b>2788</b>
-15	109	222	8	178	29	2026	242	212	<b>3026</b>
-16	112	215	9	247	25	2110	241	281	<b>3240</b>

### Prøvefiske

Årlig blir det gjennomført fiskeundersøkelser og prøvefiske. I 2016 ble det prøvefisket i Heimtjønnet, Karssjøen, Kringelonen og Snæra. Resultater fra prøvefiske som egen rapport på [www.gausdal-fjellstyre.org](http://www.gausdal-fjellstyre.org).

## Tynningsfiske

Tynningsfisket i Snæra fortsatte også dette året. Båt og garn, som har ligget ved Skjellbreisvatnet, ble flyttet til Druktjønnet. Opplegget ble gjennomført på samme måte som tidligere. Fjellstyret stiller med båt og garn, de som har lyst til å fiske med garn melder sin interesse. Det fiskes med finmaskede garn (17-19,5 mm) for å ta ut en del småfisk. Som lønn for strevet er det mulighet for å fiske med to 29 mm garn pr. natt, slik at det blir litt matfisk å ta med hjem.



Garnskap, staur til garnrensk og robåt. Alt klart for tynningsfiske på Druktjønnet 23. juni 2016

**Tabell 11:** Tabellen viser ant. fisk tatt opp, og hvilke år det er fisket i de forskjellige vatna, ifb. med tynningsfiske 2012- 2016

År	Snæra	Skrudalstjønnet	Skjellbreisvatnet	Druktjønnet
2012	561			
2013	1080	128		
2014	946		505	
2015	1102		606	
2016	529			488
<b>SUM</b>	<b>4218</b>	<b>128</b>	<b>1111</b>	<b>488</b>

Iht. tilbakemeldinger fra fiskere på Snæra, og gjennomført prøvefiske i 2016, så er fiskebestanden i Snæra inne i en positiv utvikling.

## Utsetting av fisk

I en del vatn er det vanskelige gyteforhold for ørreten. Det trengs derfor påfyll av settefisk. I flere av de veinære småvatna langs Vestfjellvegen og Liumsetervegen, ble det som vanlig satt ut to –årig fisk. I Revsjøtjønnet blir det satt ut større fisk i forbindelse med fiskekonkurransen for unger på Revsjødagen.

**Tabell 11: Fiskeutsetting 2016**

Vatn	Vassdrag	Art	Stamme	Ant.	Alder
Vestre Huldertj	Dokka	Ørret	Fullsenn	50	To-årig
Østre Huldertj	Dokka	Ørret	Fullsenn	50	To-årig
Hindalssjøen	Lågen	Ørret	Gålå	300	Ett-årig
Kittilbutjønnnet	Dokka	Ørret	Fullsenn	50	To-årig
Valdrestj.dam	Dokka	Ørret	Fullsenn	50	To årig
Heimtjønnnet	Dokka	Ørret	Fullsenn	250	Ett-årig
Øvre Nysetertj.	Dokka	Ørret	Fullsenn	50	Ett-årig
Karsjøtj	Dokka	Ørret	Fullsenn	50	To-årig
Nordre Skardtj.	Dokka	Ørret	Fullsenn	300	Ett-årig
Grønntjønnnet	Dokka	Ørret	Fullsenn	50	To-årig
Febutj.	Dokka	Ørret	Fullsenn	50	To-årig
Revsjøtjønnnet	Dokka	Ørret	Fullsenn	25/25	Fler-årig/toårig
Ø. Megruntj.	Lågen	Ørret	Vinstern	500	Ett-årig

## Båtutleie

Gausdal fjellstyre hadde i 2016 utleiebåter ved følgende vatn: Mjogsjøen, Kroktjønnnet v/ Kittilbu, Dokkfløyvatnet, Snæra (2 stk.), Tortjønnnet, Nedre Megrunnstjønnnet, Hindalssjøen og Heimtjønnnet. I tillegg er det 4 kajaker til utleie ved Holsbru kafè.

Disse båtene har vært utleid i 151 døgn.

## Turkart

I 2015 ble «Turkart Gausdal vestfjell m/ Langsua nasjonalpark» produsert i ny og forbedret utgave. Det ble i 2016 solgt 522 kart på dagligvarebutikker, sportsbutikker, bensinstasjoner, serveringssteder i fjellet og på fjellstyrekontoret.

## Verneområdene

Statens naturoppsyn kjøper oppsynstjenester av fjellstyret i Langsua nasjonalpark og tilliggende verneområder.

Årets tjenestekjøp ble brukt til generelt oppsyn i verneområdene, jerveregistrering og rydding av kratt på Druktjønnhaugen, Liomsetra, Nysetra, Mjødokksetra og Nordbua.



Brenning av einer på Liomsetra 19. oktober 2016



## Tildeling av midler

Hvert år skal fjellstyret ta stilling til hvor mye av omsetningen som kan avsettes til tilskuddsmidler. For 2016 var det budsjettert med 100 000,- kroner i tilskuddsmidler. Disponeringen skjer etter vedtatte retningslinjer. Kravene i fjellovens § 3 og § 11 må være oppfylt.

Gausdal fjellstyre tildelte følgende midler;

- Kr. 15.000,- til Sti og løypekomiteen Gausdal Vestfjell - Nord til løypekjøring.
- Kr. 50.000,- til Værskoi Løypekomite til løypekjøring på Værskoi.
- Kr. 15.000,- til Værskoi Løypekomite til ferdigstillelse av garasje for løypemaskin.

## Oppsynsvirksomheten

Fjellstyrets ansatte utfører oppsyn til alle årstider i statsallmenningen, men med størst aktivitet i barmarksperioden. I all hovedsak foregår jakt og fiske etter gjeldende lover og regler. De brudd som blir oppdaget blir enten oppgjort på stedet, anmeldt eller rapportert på andre måter. Fjelloppsynets viktigste oppgave, i denne sammenhengen, er å informere publikum, samt å forhindre at lovbrudd skjer.

Det ble brukt 719 arbeidstimer på oppsyn i 2016. Totalt brukte fjellstyrets ansatte 4628 arbeidstimer fordelt på oppsyn, skjøtsel/vedlikehold, saksbehandling/administrasjon og tjenestesalg (SNO, DNT og Torpa fjellstyre).



Hogst for ved og utsikt, Slivasshytta 21. april 2016

Østre Gausdal

Gausdal fjellstyre